



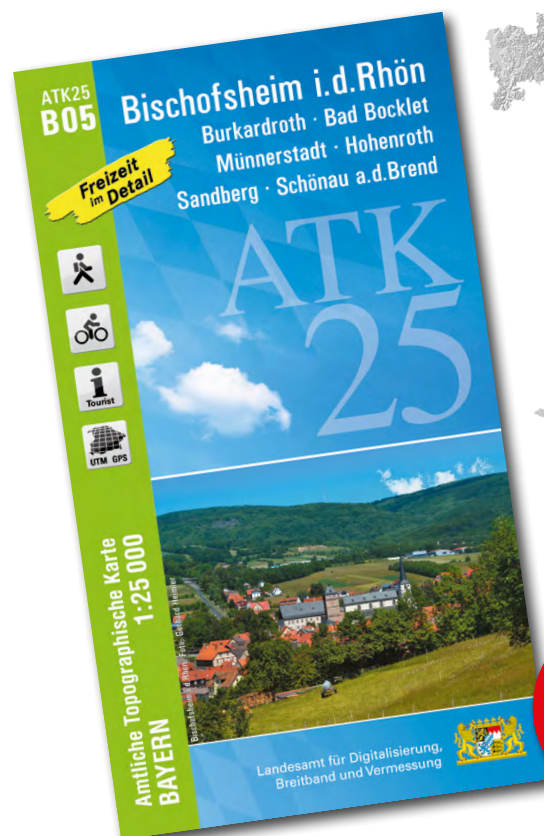
Landesamt für Digitalisierung, Breitband und Vermessung

Amtliche Topographische Karte 1 : 25 000

ATK25-B05 Bischofsheim i.d.Rhön

mit Burkardroth, Bad Bocklet, Münnerstadt, Hohenroth,
Sandberg, Schöna u.a.d.Brend







Ausgabe 2021












ganz
Bayern
auf 237
Blättern

ATK25-B05
ISBN 978-3-89933-873-7

Freizeitweg-Beispiele aus diesem Kartenblatt

		Jakobsweg / Zubringer Jakobusweg / Via Romea Germanica
		Karolingerweg / Der Hochrhöner / Zubringer Hochrhöner
		Fränkischer Marienweg / Wasserkuppenrundweg
		Schweinfurter-Haus-Weg / Würzburger-Haus-Weg
		Extratrouten im Biosphärenreservat Rhön
		Klosterweg / Kreuzbergweg / Julius-Kardinal-Döpfner-Weg
		Main-Werra-Weg / Rhön-Höhenweg / Ortesweg
		Nebenwanderwege des Rhönklubs (exemplarische Auswahl)

		Bayernnetz für Radler
		Main-Werra-Radwanderweg / Rhön-Sinntal-Radweg
		Radwanderweg Fränkische Saale / Brendtal-Radweg
		Thulbatal-Radwanderweg / Panoramatur / Hessischer Fernradweg R1
		Vom Main zur Rhön / Jakobusweg (Radpilger) / Via Romea Germanica
		Rhön-Grabfeld-Radwanderweg / Radweg Henneberger Frankenland
		Der Rhön-Radweg / Hochrhön-Radweg
		Auf den Spuren der Kelten / Lauer-Radweg

